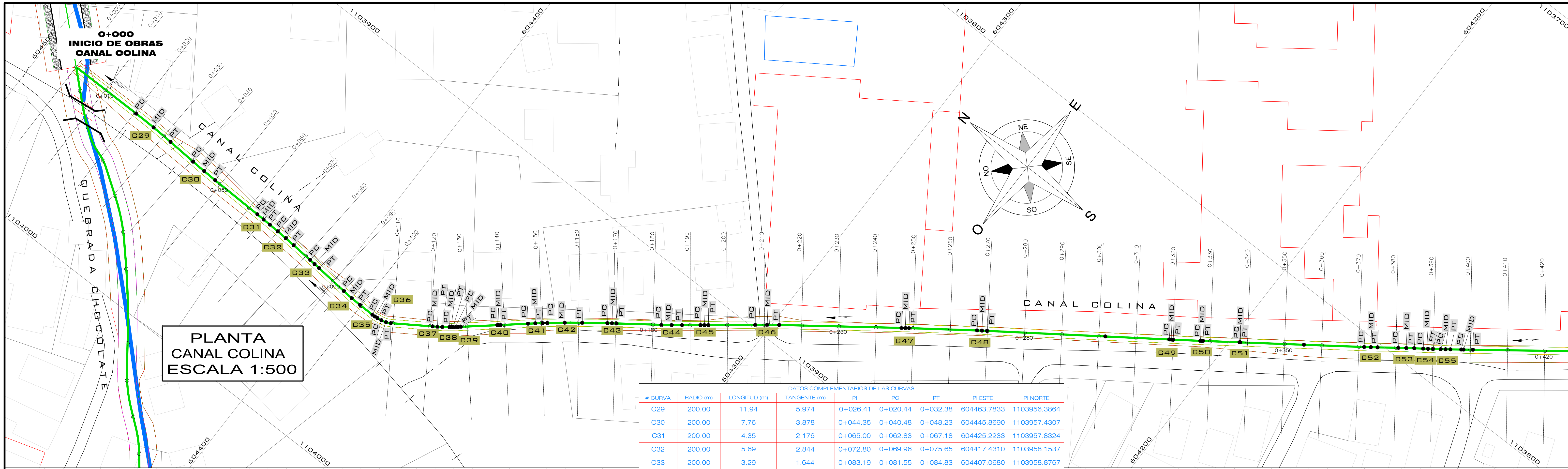
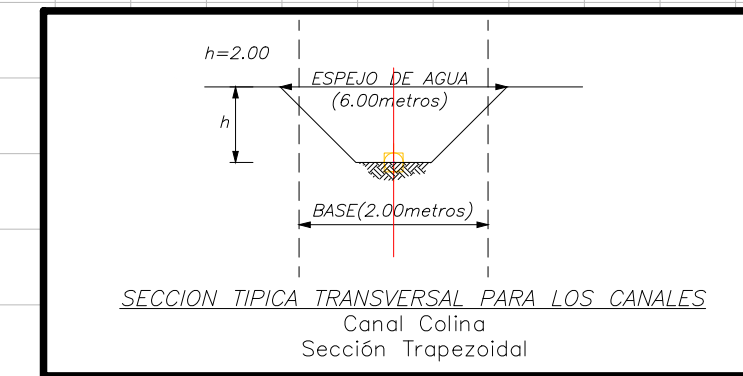
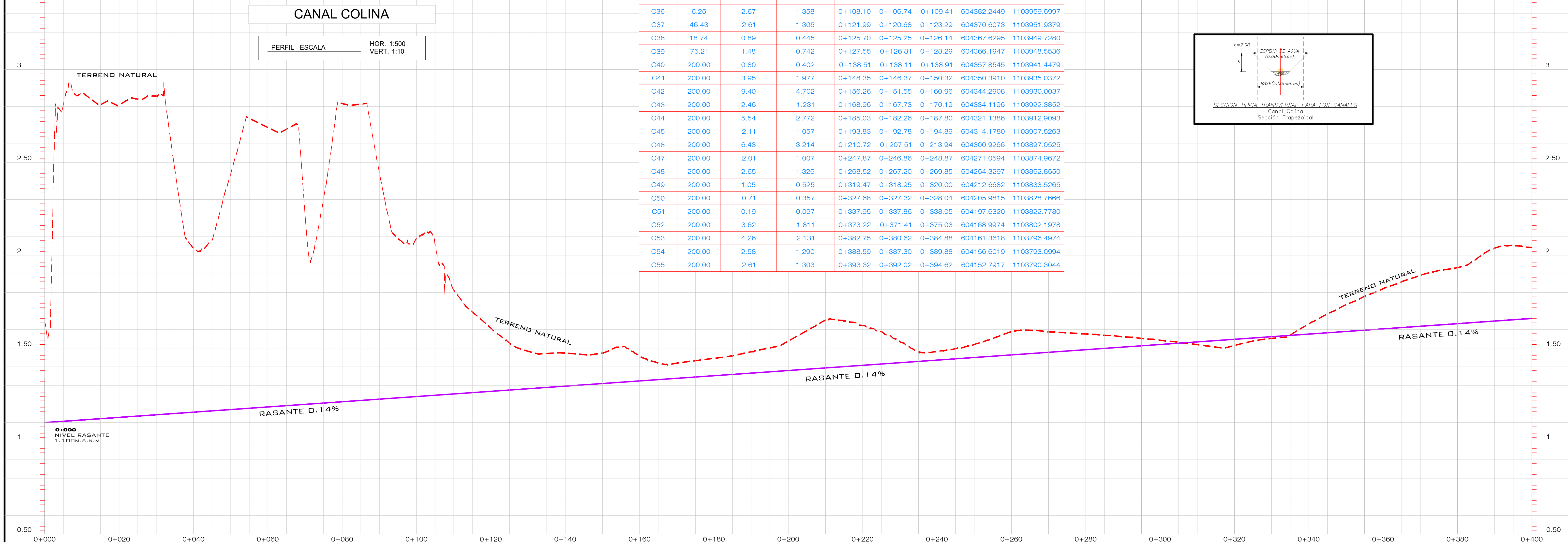


**PLANTA  
CANAL COLINA  
ESCALA 1:500**



DATOS COMPLEMENTARIOS DE LAS CURVAS

# CURVA	RADIO (m)	LONGITUD (m)	TANGENTE (m)	PI	PC	PT	PI ESTE	PI NORTE
C29	200.00	11.94	5.974	0+026.41	0+020.44	0+032.38	604463.7833	1103956.3864
C30	200.00	7.76	3.878	0+044.35	0+040.48	0+048.23	604445.8690	1103957.4307
C31	200.00	4.35	2.176	0+065.00	0+062.83	0+067.18	604425.2233	1103957.8324
C32	200.00	5.69	2.844	0+072.80	0+069.96	0+075.65	604417.4310	1103958.1537
C33	200.00	3.29	1.644	0+083.19	0+081.55	0+084.83	604407.0680	1103958.8767
C34	75.30	5.72	2.864	0+096.74	0+093.87	0+099.60	604393.5719	1103960.0415
C35	9.88	1.63	0.815	0+104.71	0+103.89	0+105.52	604385.5988	1103960.1219
C36	6.25	2.67	1.358	0+108.10	0+106.74	0+109.41	604382.2449	1103959.5997
C37	46.43	2.61	1.305	0+121.99	0+120.68	0+123.29	604370.6073	1103951.9379
C38	18.74	0.89	0.445	0+125.70	0+125.25	0+126.14	604367.6295	1103949.7280
C39	75.21	1.48	0.742	0+127.55	0+126.81	0+128.29	604366.1947	1103948.5536
C40	200.00	0.80	0.402	0+138.51	0+138.11	0+138.91	604357.8545	1103941.4479
C41	200.00	3.95	1.977	0+148.35	0+146.37	0+150.32	604350.3910	1103935.0372
C42	200.00	9.40	4.702	0+156.26	0+151.55	0+160.96	604344.2908	1103930.0037
C43	200.00	2.46	1.231	0+168.96	0+167.73	0+170.19	604334.1196	1103922.3852
C44	200.00	5.54	2.772	0+185.03	0+182.26	0+187.80	604321.1386	1103912.9093
C45	200.00	2.11	1.057	0+193.83	0+192.78	0+194.89	604314.1780	1103907.5263
C46	200.00	6.43	3.214	0+210.72	0+207.51	0+213.94	604300.9266	1103897.0525
C47	200.00	2.01	1.007	0+247.87	0+246.86	0+248.87	604271.0594	1103874.9672
C48	200.00	2.65	1.326	0+268.52	0+267.20	0+269.85	604254.3297	1103862.8550
C49	200.00	1.05	0.525	0+319.47	0+318.95	0+320.00	604212.6682	1103833.5265
C50	200.00	0.71	0.357	0+327.68	0+327.32	0+328.04	604205.9815	1103828.7666
C51	200.00	0.19	0.097	0+337.95	0+337.86	0+338.05	604197.6320	1103822.7780
C52	200.00	3.62	1.811	0+373.22	0+371.41	0+375.03	604168.9974	1103802.1978
C53	200.00	4.26	2.131	0+382.75	0+380.62	0+384.88	604161.3618	1103796.4974
C54	200.00	2.58	1.290	0+388.59	0+387.30	0+389.88	604156.6019	1103793.0994
C55	200.00	2.61	1.303	0+393.32	0+392.02	0+394.62	604152.7917	1103790.3044



PROYECTO: **PROYECTO SISTEMA CONTROL DE INUNDACION TRAMO SANTA ROSA**

PROPIETARIO: **SENARA**  
CEDULA JURIDICA: 3-007-042041-11

SITA EN: **BARRIO QUINTO**

PROVINCIA	CANTON	DISTRITO
7 <sup>o</sup> LIMON	1 <sup>o</sup> LIMON	1 <sup>o</sup> LIMON

INFORMACION REGISTRO PUBLICO:  
**0 (CERO)**  
TERRENOS PUBLICOS

DIBUJO: AZURIGA

PROFESIONAL RESPONSABLE DEL DISEÑO:  
**ING. REBECA VARGAS FERNANDEZ**  
No. IAB. 30416

PROFESIONAL RESPONSABLE DEL DISEÑO:  
**ING. YASSER ESPINOZA RIVERA**  
No. IAG. 33109

ARCHIVO: //DIBUJO2022/ LIMON CIUDAD PUERTO /DHCCOLATE-COLINA.DWG

CONTENIDO:  
**PLANTA PERFIL  
CANAL COLINA  
0+000 A 0+400  
SECCION TRAPEZOIDAL**

ESCALA INDICADA	FECHA	LAMINA
	NOVIEMBRE 2022	02/19